

Pt n°1

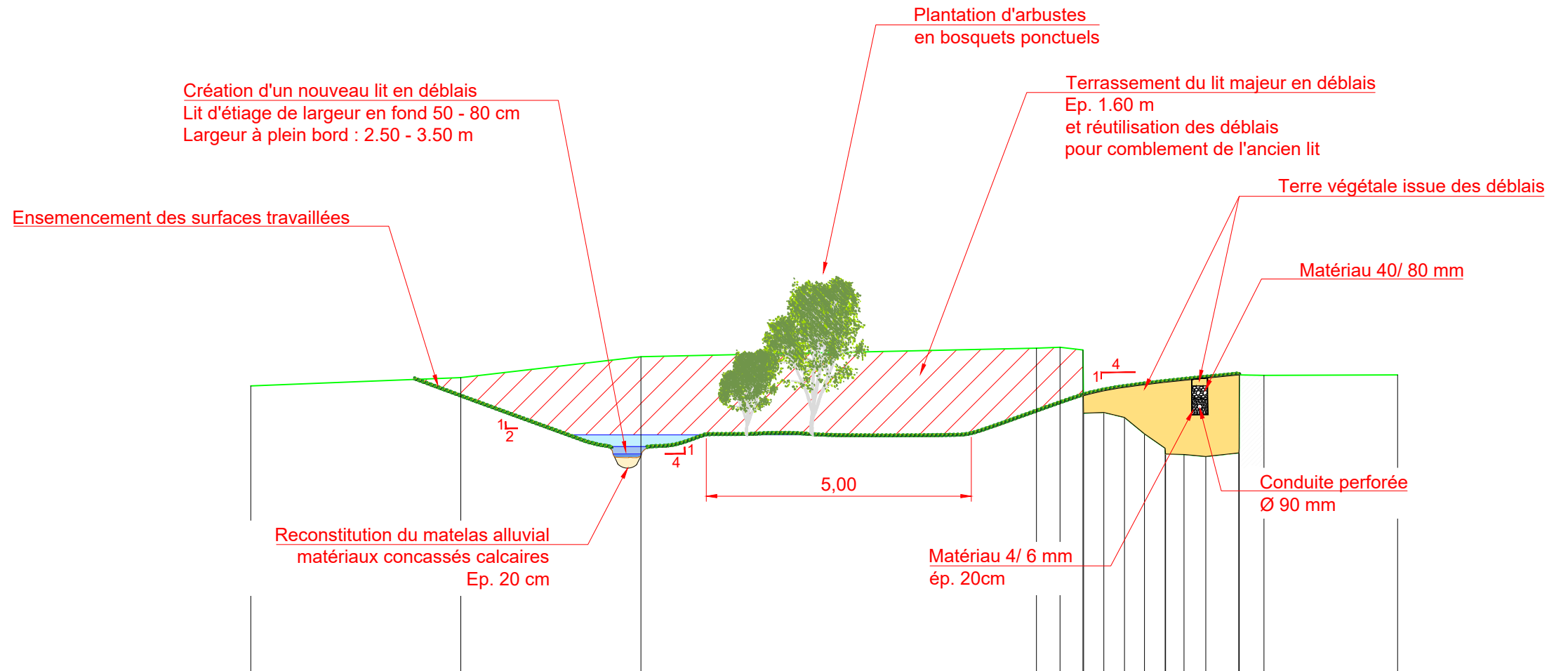
Z 5*module = 224.49 m

Z module = 224.27 m

Z QMNA5 = 224.13 m

Echelle : 1/150

PC : 220.00 m



Altitudes TN	225.41	225.57	225.96	226.12	226.14	226.09	224.91	224.82	224.51	224.24	224.12	224.08	224.15	225.61	225.62
Distances cumulées TN	0.00	3.96	7.35	14.81	15.25	15.68	16.08	16.47	16.85	17.23	17.59	18.00	18.62	19.10	21.61

Altitudes exprimées en mNGF/ IGN69



Communauté d'agglomération du Grand Chalon

Mission de maîtrise d'œuvre pour la réhabilitation du ruisseau de Saint-Désert



21, Avenue Albert Camus
21 000 DIJON
Tel. : 33 (0)3 80 78 95 50

PRO

N° d'affaire	4162931	Etabli par : AKE	Vérifié par : FEE	N° de Plan	Indice	Format
Echelle(s)	1/100	Date : 30/05/2023	Date : 30/05/2023	PT1	C	A3

Profil en travers n°1

Pt n°2

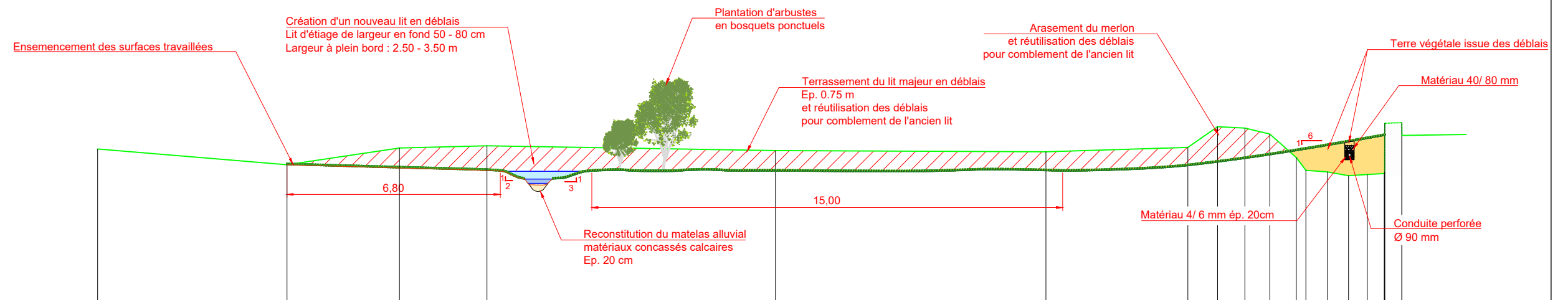
Z 5*module = 224.22 m

Z module = 223.97 m

Z QMNA5 = 223.84 m

Echelle : 1/150

PC : 220.00 m



Altitudes TN	224.93	224.43	224.96	225.03	224.88	224.84	224.98	225.64	225.60	225.41	224.66	224.20	224.08	224.12	224.15	225.36
Distances cumulées TN	0.00	6.03	9.62	12.40	21.59	30.21	34.73	35.68	36.54	37.34	38.19	39.18	39.85	40.44	40.98	41.55

Altitudes exprimées en mNGF/ IGN69



Communauté d'agglomération du Grand Chalon



21, Avenue Albert Camus
21 000 DIJON
Tel. : 33 (0)3 80 78 95 50

Mission de maîtrise d'œuvre pour la réhabilitation du ruisseau de Saint-Désert

PRO

N° d'affaire	4162931	Etabli par :	AKE	Vérifié par :	FEE	N° de Plan	Indice	Format
Echelle(s)	1/150	Date :	30/05/2023	Date :	30/05/2023	PT2	C	A3

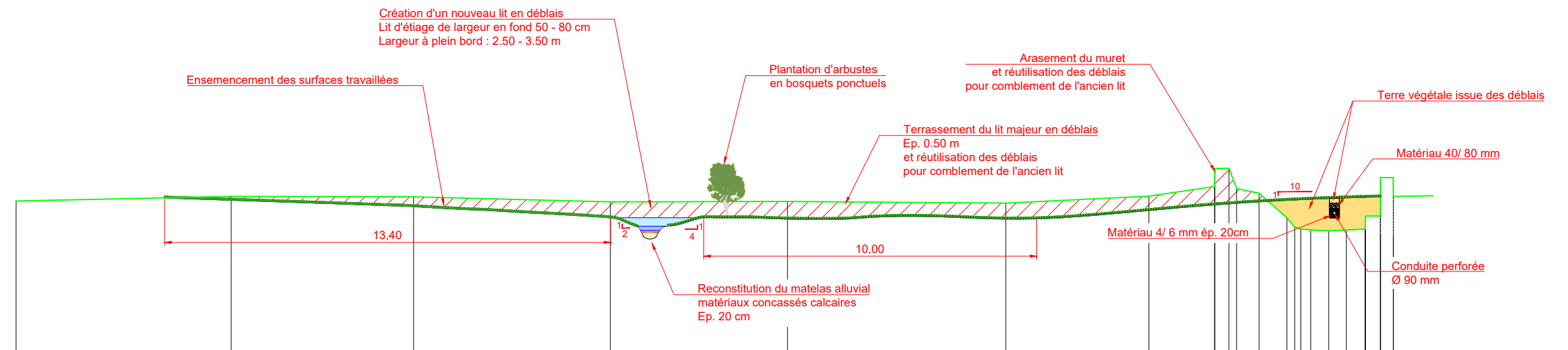
Profil en travers n°2

Pt n°3

- Z 5*module = 224.03 m
- Z module = 223.78 m
- Z QMNA5 = 223.65 m

Echelle : 1/150

PC : 220.00 m



Altitudes TN	224.53	224.67	224.66	224.51	224.52	224.47	224.68	224.97	225.52	224.77	224.03	223.69	223.64	223.66	223.69	224.08	224.67
Distances cumulées TN	7.82	14.28	19.76	25.68	30.99	37.56	41.86	43.83	44.26	45.16	46.00	46.42	47.26	47.79	48.35	48.81	49.20

Altitudes exprimées en mNGF/IGN69



Communauté d'agglomération du Grand Chalon



21, Avenue Albert Camus
21 000 DIJON
Tel. : 33 (0)3 80 78 95 50

Mission de maîtrise d'œuvre pour la réhabilitation du ruisseau de Saint-Désert

PRO

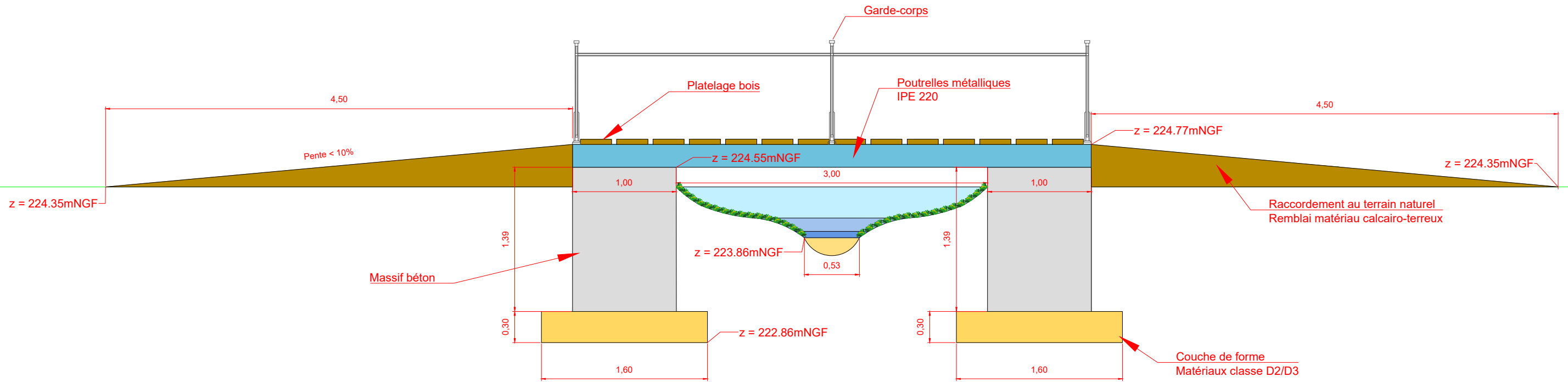
N° d'affaire	4162931	Etabli par : AKE	Vérifié par : FEE	N° de Plan	Indice	Format
Echelle(s)	1/150	Date : 30/05/2023	Date : 30/05/2023	PT3	C	A3

Profil en travers n°3

OH1 - ST DESERT (amont)

- Z 5*Module = 224.35m
- Z Module = 224.16m
- Z QMNA5 = 223.94m

Echelle : 1/40



Communauté d'agglomération du Grand Chalon

Mission de maîtrise d'œuvre pour la réhabilitation du ruisseau de Saint-Désert



21, Avenue Albert Camus
21 000 DIJON
Tel. : 33 (0)3 80 78 95 50

PRO

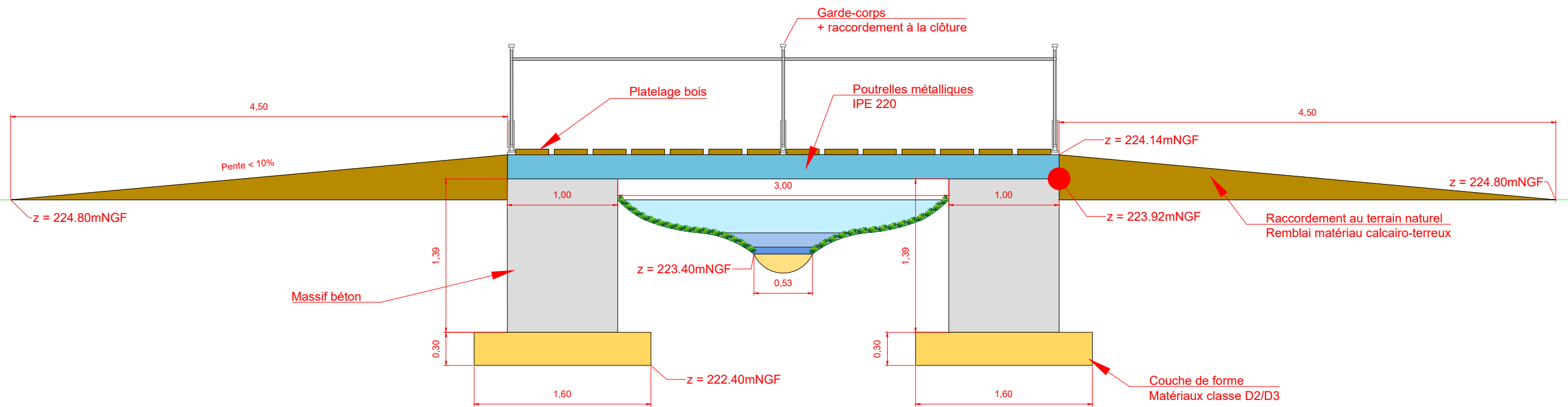
N° d'affaire	4162931	Etabli par : AKE	Vérifié par : FEE	N° de Plan	Indice	Format
Echelle(s)	1/40	Date : 25/04/2023	Date : 25/04/2023	PT1	C	A3

Profil en travers n°1

OH2 - ST DESERT (aval)

- Z 5*Module = 223.72m
- Z Module = 223.56m
- Z QMNA5 = 223.45m

Echelle : 1/40



Communauté d'agglomération du Grand Chalon

Mission de maîtrise d'œuvre pour la réhabilitation du ruisseau de Saint-Désert



21, Avenue Albert Camus
21 000 DIJON
Tel. : 33 (0)3 80 78 95 50

PRO

N° d'affaire	4162931	Etabli par : AKE	Vérifié par : FEE	N° de Plan	Indice	Format
Echelle(s)	1/40	Date : 25/04/2023	Date : 25/04/2023	PT1	C	A3

Profil en travers n°2